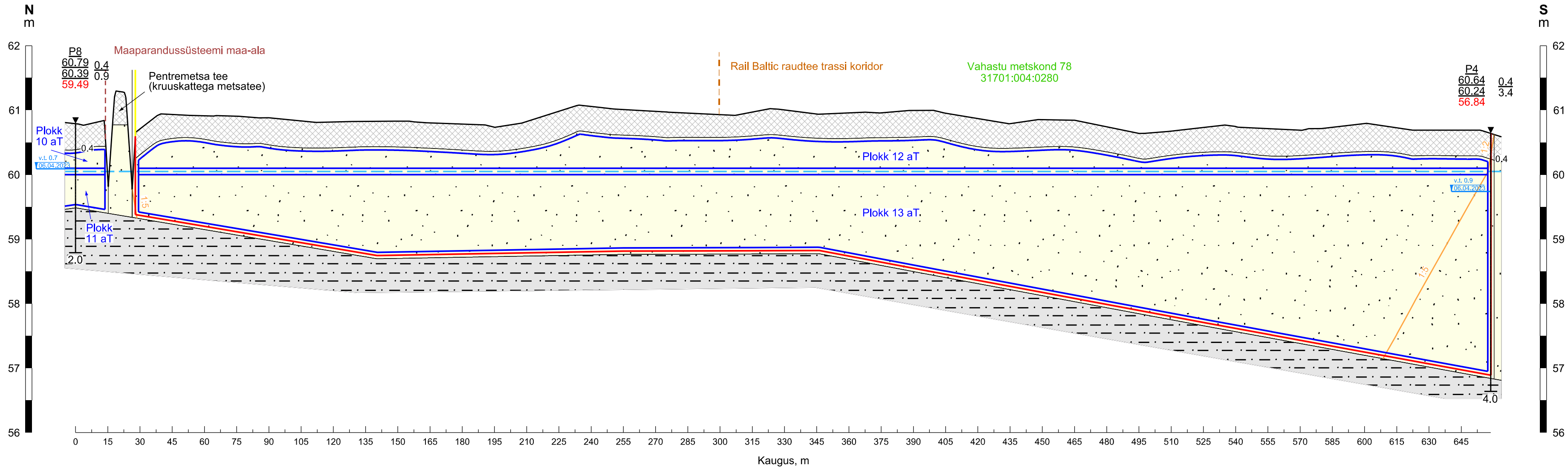
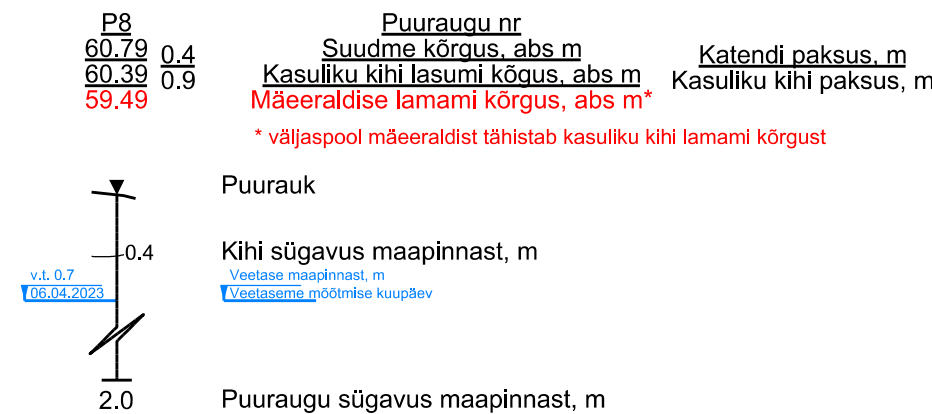
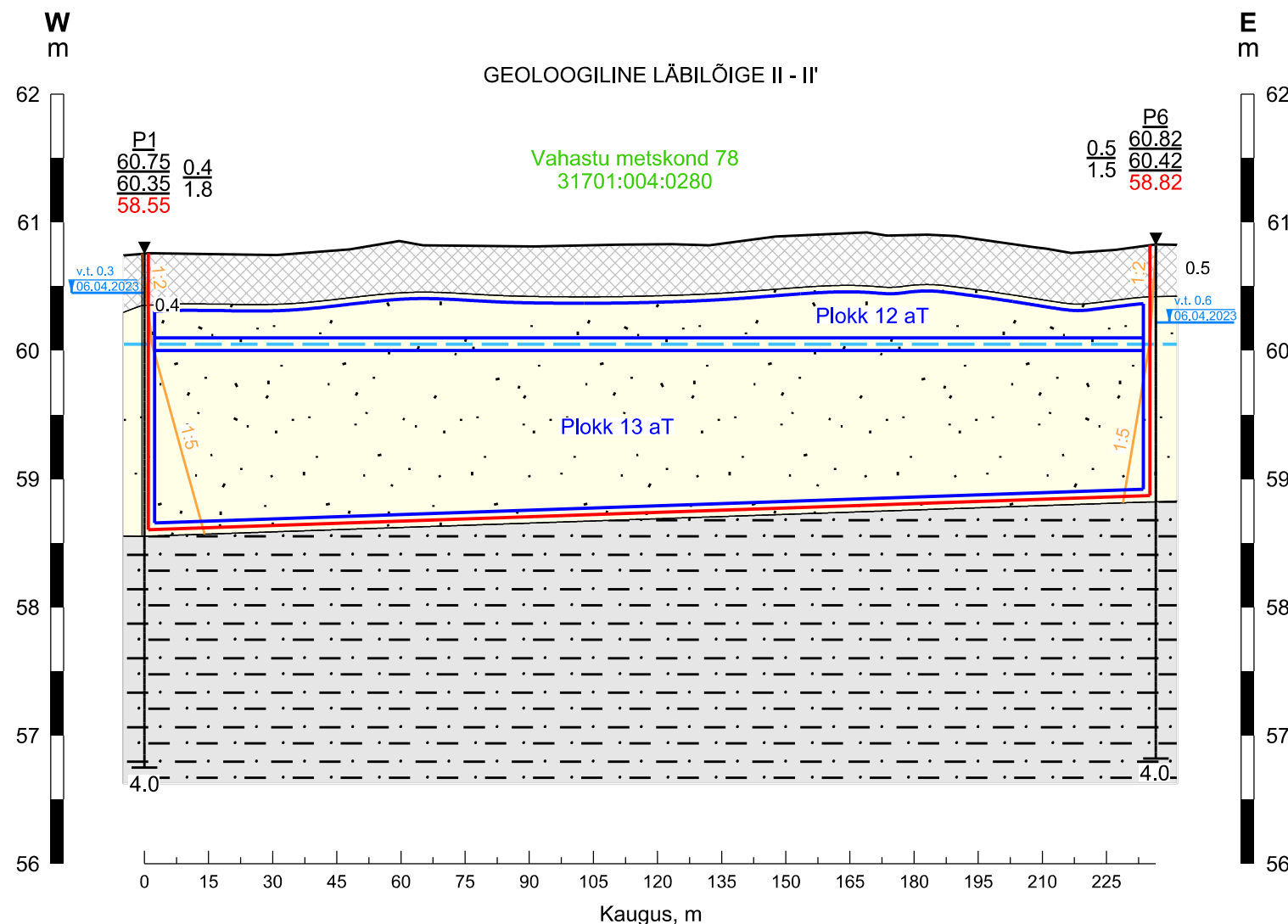


GEOLOOGILINE LÄBILÕIGE I - I'



GEOLOOGILINE LÄBILÕIGE II - II'



LEPPEMÄRGID:

- Taotletava mäeeraldise piir
- Taotletava mäeeraldise teenindusmaa piir
- Plokk 12 aT
- Vahastu metskond 78
- Geoloogilise uuringuga määratud mäetööde-eelne põhjaveetase ja põhjavee eeldatav tase pärast maavara ammendamist (60.05 abs m)
- Kaevandamisel jäetav kaitsetervik
- Kasvukiht, huumusesegune liiv
- Liiv, keskmiseteraline, aleuriidi ja peenliivaga
- Saviliiv ja liivsavi, aleuriidi ja peliidiga

MÄRKUSED:

- Kõrgused EH2000 süsteemis.
- Katastriüksuse piirid Maa-amet, digitaalselt 10.07.2024. a.
- Maardla plokide piirid Maa-amet, digitaalselt 10.07.2024. a (plaanil skemaatilised).
- Kitsenduste piirid Maa-amet, digitaalselt 10.07.2024. a.
- Kasutatud: Künka IV uuringu ruumi topo- ja varu arvutamise plaan, AS TREV-2 Grupp, 08.09.2023, töö nr MGU-95, EGF 9804.

 OÜ J.Viru Markseideribüroo Tel: 634 4552 E-post: info@vmb.ee www.vmb.ee Tartu mnt 84a-50 10112 Tallinn	Rapla maakond Kohila vald <b>Künka IV liivakarjäär</b> Keskkonnaloa taotlus	Gr lisa 2 Töö nr 24188
	<b>GEOLOOGILISED LÄBILÕIKED I-I...II-II'</b>	Mõõtkava: M 1:1500 V 1:50 Formaat A1
Koostas Joonestas Kinnitas	Kaupo Rõivasepp Kaupo Rõivasepp Tõnis Kattel	Tellija: AS TREV-2 Grupp Teemeistri tn 2 10916 Tallinn

